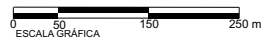
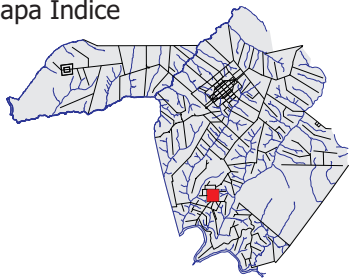






Mapa Índice



Legenda:

-  Arruamento
-  Zona Urbana
-  Cursos D'água
-  Iluminação Pública

Fonte:
Base Cartográfica Numérica cedida pela Copel e SEDU/Paranacidade.
Prefeitura do Município de Iporã



Município de Iporã
PLANO DIRETOR MUNICIPAL DE IPORÃ
Iluminação pública do distrito de Nova Santa Helena
Mapa nº 6.4.3 Data: jul/07

Responsável Técnico  Ecopólis - Organização não governamental