




LEGENDA

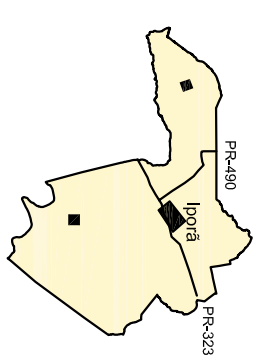
-  Perímetro urbano
-  Arruamento e lotes
-  Rios, córregos e lagoas



Escala gráfica



Município com localização das áreas urbanas



Fonte: Base COPEL/ Dados Trabalhados pela Ecopólis
 Desenhista: Thamine Ayoub / Guilherme Mesquita Batista






Município de Iporã

PLANO DIRETOR MUNICIPAL DE IPORÃ

Mapa do perímetro urbano do distrito Nova Santa Helena
 Anexo V
 Data: maio / 08

Responsável Técnico
 Ecopólis - Organização não Governamental