








**LEGENDA**

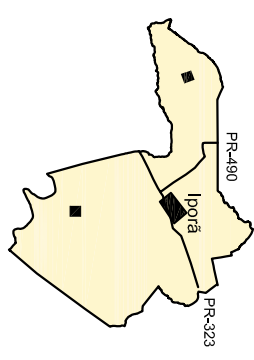
-  Perímetro urbano
-  Arruamento e lotes
-  Rios, córregos e lagoas
-  Preservação permanente
-  Áreas de Reserva Legal
-  Unidade de Conservação Municipal Parque Primavera
-  Rodovia



Escala gráfica



**Município com localização das áreas urbanas**



Fonte: Base COPEL/ Dados Trabalhados pela Ecopólis  
 Desenhista: Thainne Ayudo / Guilherme M. Batista / José F. Conte



**Município de Iporã  
 PLANO DIRETOR MUNICIPAL DE IPORÃ**

Mapa do perímetro urbano do distrito sede de Iporã  
 Anexo I  
 Data: maio / 08

Responsável Técnico  
 Ecopólis - Organização não Governamental