








## LEGENDA

-  Macrozonamento
-  Macroárea consolidada
-  Macroárea a ser consolidada
-  Macroárea de desenvolvimento industrial
-  Macroárea prioritária de atendimento de equipamentos urbanos e comunitários
-  Macroárea de parcelamento prioritário
-  Macroárea de expansão urbana
-  Unidades de interesse público
-  Unidades de interesse social
-  Unidades de interesse ambiental -
-  Preservação permanente

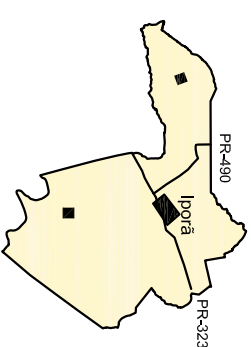
-  Perímetro urbano
-  Arruamento e lotes
-  Rios, córregos e lagoas
-  Áreas de Reserva Legal
-  Unidade de Conservação Municipal
-  Parque Primavera
-  Rodovia



Escala gráfica



Município com localização das áreas urbanas



Fonte: Base COPEL/ Dados Trabalhados pela Ecopólis  
 Desenhista: Thamine Ayoub / Guilherme M. Batista / José F. Conte



Município de Iporã

PLANO DIRETOR MUNICIPAL DE IPORÃ

Macrozonamento do distrito sede de Iporã

Mapa VI Data: maio / 08

Responsável Técnico Ecopólis - Organização não Governamental

