









LEGENDA

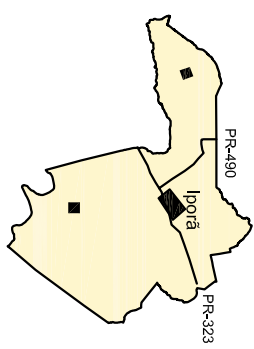
-  Área de parcelamento prioritário
-  Preservação permanente
-  Rios, córregos e lagoas
-  Perímetro urbano
-  Arruamento e lotes
-  Áreas de Reserva Legal
-  Unidade de Conservação Municipal Parque Pimaveira
-  Rodovia



Escala gráfica



Município com localização das áreas urbanas



Fonte: Base COPEL/ Dados Trabalhados pela Ecopólis
 Desenhista: Thainie Ayoud / Guilherme M. Batista / José F. Conte


Município de Iporeã
PLANO DIRETOR MUNICIPAL DE IPORÃ

Áreas prioritárias de parcelamento distrito sede de Iporeã
 Mapa IV
 Data: maio / 08

Responsável Técnico
 Ecopólis - Organização não Governamental