






### LEGENDA

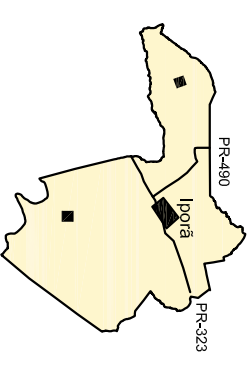
-  Área Municipal
-  Arruamento e lotes
-  Rios, córregos e lagoas
-  Áreas Urbanas
-  Rodovias estaduais e federal



Escala gráfica



Município com localização das áreas urbanas



Fonte: Base COPEL/ Dados Trabalhados pela Ecopólis  
 Desenhista: Thainne Ayoub / Guilherme Piesquiba Batista



Município de Iporá

### PLANO DIRETOR MUNICIPAL DE IPORÁ

Município de Iporá e localização dos distritos

Mapa n° 3.1.1 Data maio / 08

Responsável Técnico  Ecopólis - Organização não Governamental