
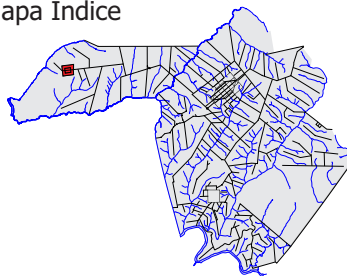











Estrada Carvalho/ PR-490  
Para Iporã

Mapa Índice



Legenda:

- |   |                    |   |               |
|---|--------------------|---|---------------|
|  | Residência         |  | Arruamento    |
|  | Vazio              |  | Zona Urbana   |
|  | Comércio e Serviço |  | Cursos D'água |
|  | Misto              |   |               |
|  | Indústria          |   |               |
|  | Institucional      |   |               |

Fonte:  
Base Cartográfica Numérica cedida pela Copel e SEDU/Paranacidade.  
Prefeitura do Município de Iporã



Município de Iporã  
PLANO DIRETOR MUNICIPAL DE IPORÃ

Mapa de uso do solo do distrito Vila Nilza  
Mapa nº 5.2.7 Data: jul/07

Responsável Técnico  
Ecópolis - Organização não governamental