

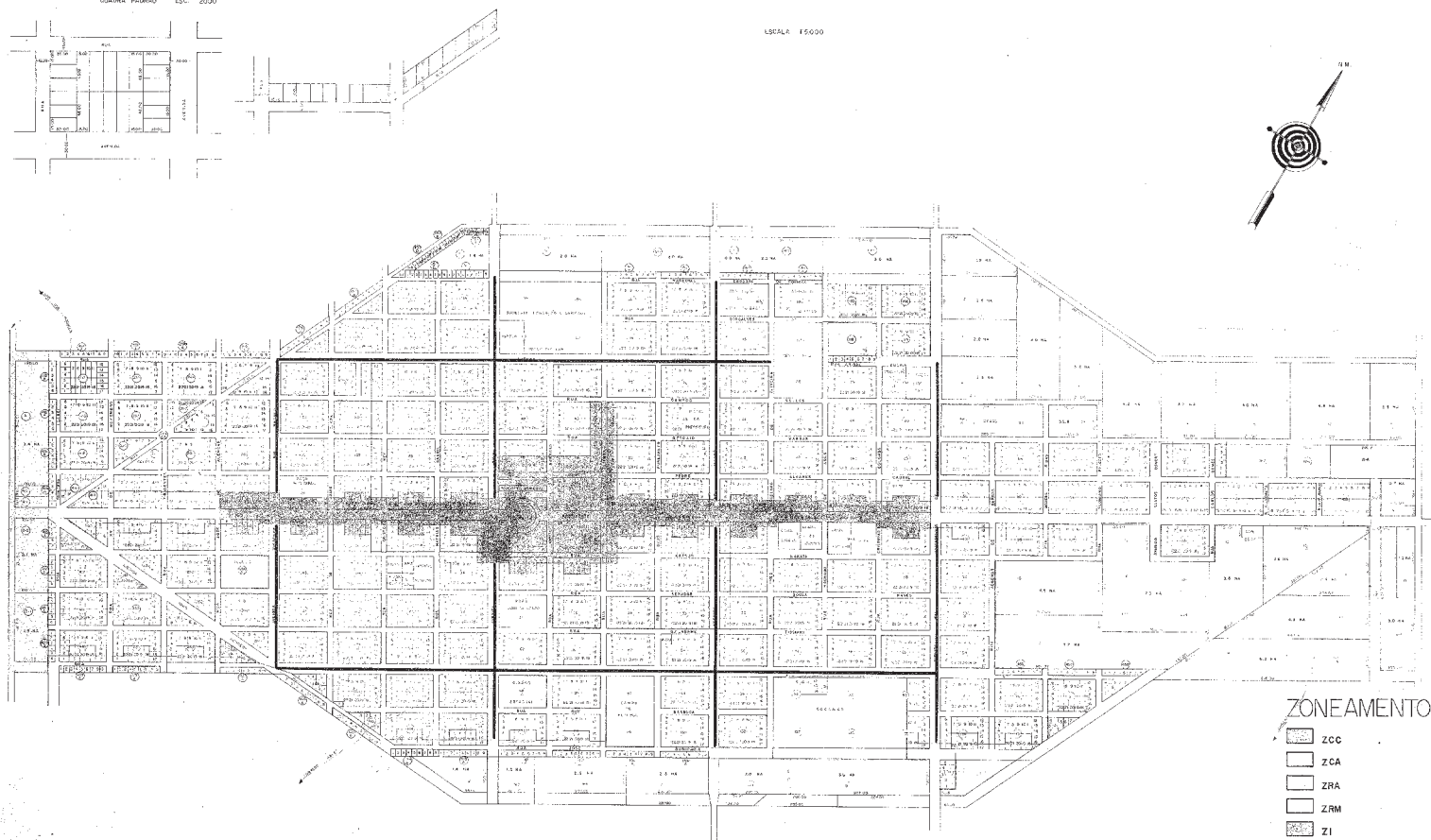
# CIDADE DE IPORÃ

MUNICÍPIO E COMARCA DE IPORÃ ESTADO DO PARANÁ  
ADMINISTRAÇÃO **AUGUSTO RODRIGUES GONÇALVES**








COORDENADAS TERRESTRES  
LATITUDE — 23°45' S  
LONGITUDE — 53°40' W

QUADRA PADRÃO LSC: 2000

ESCALA 1:5000



## ZONEAMENTO

-  ZCC
-  ZCA
-  ZRA
-  ZRM
-  ZI
-  ZA
-  VC

REV. 01/2007

Fonte:  
Prefeitura do Município de Iporã



Secretaria de Estado do Desenvolvimento Urbano  
Serviço Social Autônomo PARANACIDADE

Município de Iporã  
PLANO DIRETOR MUNICIPAL DE IPORÃ

Zoneamento do distrito sede de Iporã

Mapa nº 5.2.2

Data: jul/07

Responsável  
Técnico



Ecópolis - Organização não governamental

