





Legenda

-  Limite do Município de Iporã
-  Captação de Água
-  Hidrografia
-  Malha Viária Urbana

Fonte:
Base Cartográfica Numérica cedida pela Copel e SEDU/Paranacidade.
Sanepar - Companhia de Saneamento do Paraná




Município de Iporã
PLANO DIRETOR MUNICIPAL DE IPORÃ

Localização da captação de água em Iporã

Mapa nº 6.1.1.1

Data: dez/07

Responsável Técnico  Ecopólis - Organização não governamental