









**Legenda:**

- |  |  |
|--|--|
|  Estradas Municipais sem pavimentação |  Limite do município de Iporã |
|  Estradas Municipais pavimentada      |  Cursos D'água                |
|  Rodovias                             |  Núcleos urbanizados          |
|  |  Acessos oficiais             |
|  |  Acessos secundários          |

Fonte:  
Base Cartográfica Numérica cedida pela Copel e SEDU/Paranacidade.



Município de Iporã  
**PLANO DIRETOR MUNICIPAL DE IPORÃ**

Mapa do sistema viário municipal

Mapa nº 6.2.1

Data: jun/07

Responsável Técnico



Ecópolis - Organização não governamental